



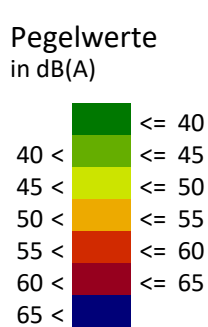


Schalltechnische Untersuchung Gemeinde Rot an der Rot Bebauungsplan "Mönchsroth"



- Zeichenerklärung**
-  Rechengebiet Lärm
 -  Hauptgebäude
 -  Nebengebäude
 -  Flächenquelle



Rasterlärmkarte Gewerbelärm ohne Schallschutz,
Tagzeitraum, 5 m ü. GOK, 2 m x 2 m
Beurteilung nach TA Lärm

Maßstab: 1:1500
Bearbeitungsstand: 01/2022
Projekt: 2018 1077

Anlage 6.1

Auftraggeber:

Gemeinde Rot a. d. Rot
Klosterhof 14
88430 Rot a. d. Rot

Auftragnehmer:

Planung + Beratung
im Immissionsschutz
Westheimer Straße 22
86356 Neusäß
0821/455 179 0
info@em-plan.com